

# 北九州港（新門司地区）泊地（-10m）（南側工区）浚渫工事のお知らせ（変更）

次のとおり、北九州港（新門司地区）泊地（-10m）（南側工区）の潜水探査および浚渫工事を実施しますので、付近を航行する船舶は十分な注意と工事へのご協力をお願い致します。

## 1. 工事期間及び工事時間

地区名	種別	最大隻数	予定期間	作業時間	警戒船
新門司地区 泊地（-10m）	潜水探査	16隻	平成25年11月 下旬 ~ 平成26年 1月 下旬	日の出 ~ 日没	1~2隻
	グラブ浚渫	2隻	平成25年12月 中旬 ~ 平成26年 3月 月上旬		

※ 潜水探査については、浚渫工事が行われていない日に実施致します。

※ 平日の作業を原則としておりますが、作業の進捗状況により休日の作業が発生する場合があります。

## 2. 工事場所

北九州港（新門司地区）泊地（-10m）（図-1 参照）

## 3. 工事概要

### 3-1 潜水探査

1) 各潜水士船から潜水士1名が潜り、磁気探査機又は簡易探査機を使用し探査区域内を移動しながら作業します。

### 3-2 浚渫工事

1) スパッド式グラブ浚渫船（最大2隻）にて浚渫を行います。

## 4. 工事の安全対策等

### 4-1 共通事項

- 1) 作業船には、海上衝突予防法に定められた形象物を掲げます。
- 2) 作業時はできる限り可航幅が広がるよう確保し、作業船は通航船舶の流れに平行に配置します。
- 3) 浚渫及び潜水作業時には警戒の標識（緑、黄、緑の吹き流し）を掲げた警戒船を配備します。
- 4) 警戒船については1~2隻配備するものとし、そのうち1隻は国際VHF無線を装備した指揮船を配備します。

### 4-2 潜水探査

- 1) 潜水士船の投入隻数は、最大16隻/日までとします。ただし、南北方向については1船団までとします。
- 2) 潜水士船には国際信号旗（A旗板）を掲げ、潜水作業中であることを明示します。
- 3) 作業中は、探査区域の四隅に玉ブイ又は俵ブイを設置します。

### 4-3 浚渫工事

1) 浚渫工事を行わない時、浚渫船は、制限区域外に停泊します。

### 4-4 工事作業船の退避基準

1) **工事作業船が制限区域内において作業を行う時の退避対象船舶については以下の表の通りとします。**

### （潜水探査・浚渫）作業船の退避

【工事作業船の退避：※新門司泊地南側利用船舶が対象】

#### ■ 潜水探査作業時

・ 全長100mを超える泊地南側利用船舶が入出港する場合には制限区域外へ退避する。

#### ■ 泊地浚渫時

・ 全長130mを超える泊地南側利用船舶が入出港する場合には制限区域外へ退避する。

## ■ 航行船舶へのお願い

### ① 情報提供の依頼について

【対象船舶】新門司泊地南側※利用船舶

● 全長80mを超える船舶におかれましては、行き会い調整を行う場合がありますので、事前に以下の情報を『新門司支援業務室』までご連絡願います。

また、全長100mを超える船舶で、作業船の退避が必要な場合は、合わせてその旨連絡をお願いします。

- ◆ 入出港船舶の船名及び全長
- ◆ 入出港予定日時
- ◆ 連絡先
- ◆ その他必要事項

※ 新門司泊地南側：名門大洋フェリー岸壁、新門司1~5号岸壁、出光第2~3棧橋

### ② 回頭操船に関する協力依頼について

【対象船舶】新門司フェリー1~3号岸壁利用船舶

● 出港時におかれましては、施工区域外で回頭するようご協力をお願いします。

③ 付近を航行する船舶は、十分注意するとともに、減速等のご協力をお願い致します。

④ 付近を航行するVHF装備船舶は、常時VHF16chを聴取して下さい。

図-1. 工事場所

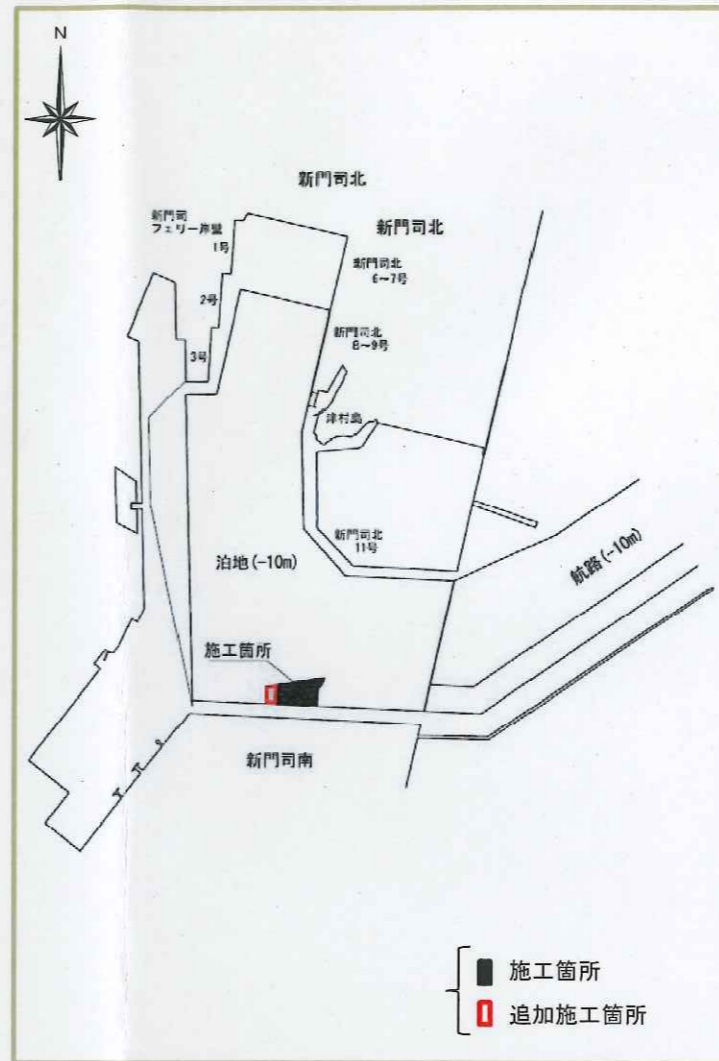


図-2. 潜水探査位置

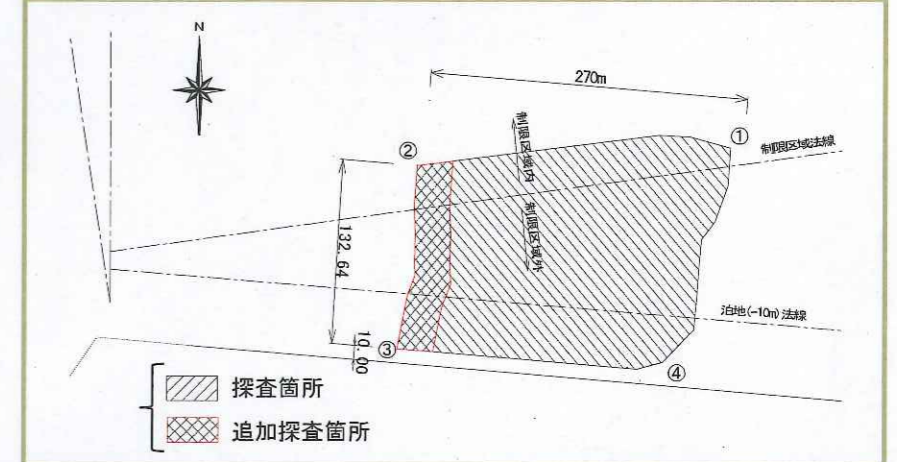
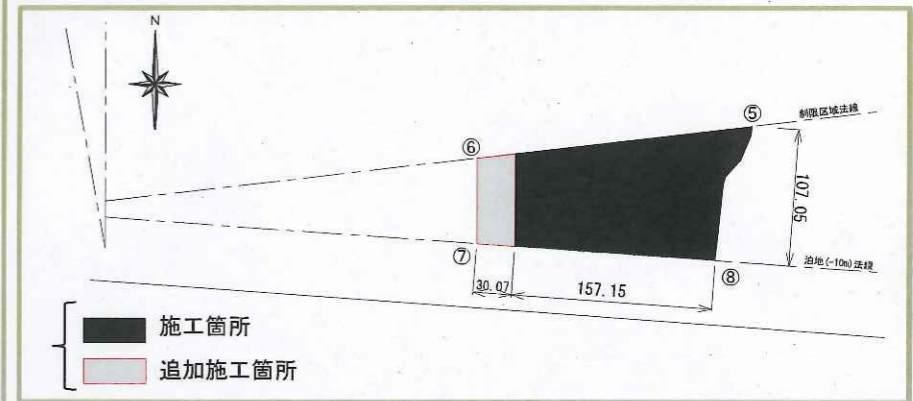


図-3. 浚渫工事位置



地点	緯度	経度	地点	緯度	経度
①	33° 52' 12"	130° 59' 40"	⑤	33° 52' 12"	130° 59' 39"
②	33° 52' 12"	130° 59' 30"	⑥	33° 52' 11"	130° 59' 31"
③	33° 52' 07"	130° 59' 29"	⑦	33° 52' 09"	130° 59' 31"
④	33° 52' 07"	130° 59' 38"	⑧	33° 52' 08"	130° 59' 38"

図-4. 潜水探査時の潜水は位置図と潜水船の標識

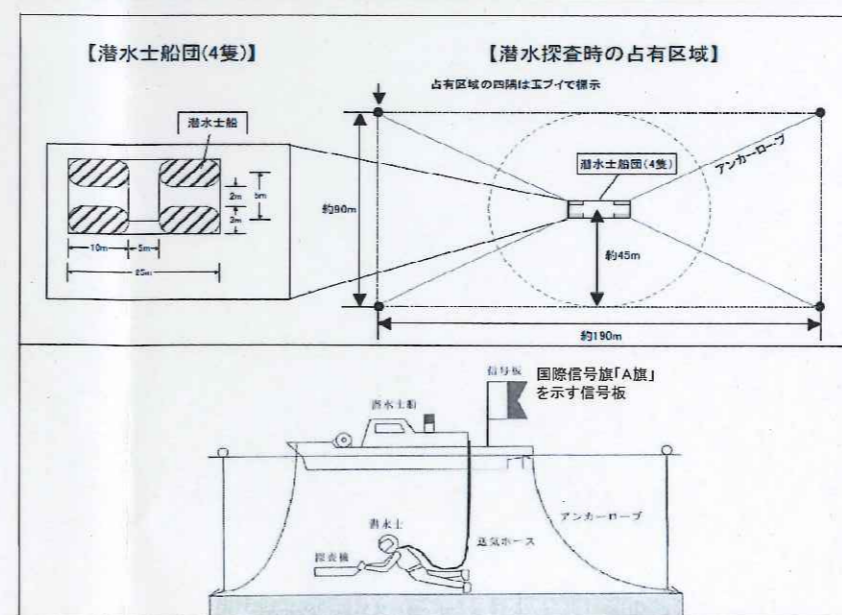


図-5. スパッド式グラブ浚渫船の灯火及び形象物

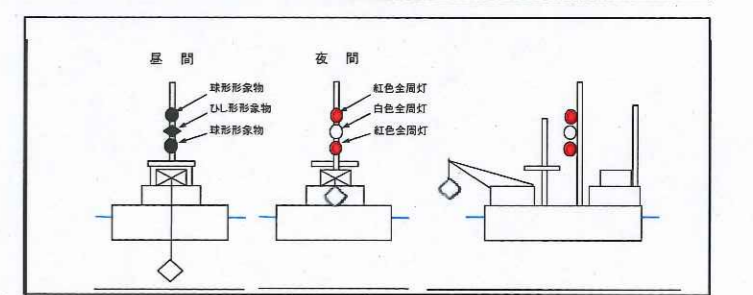
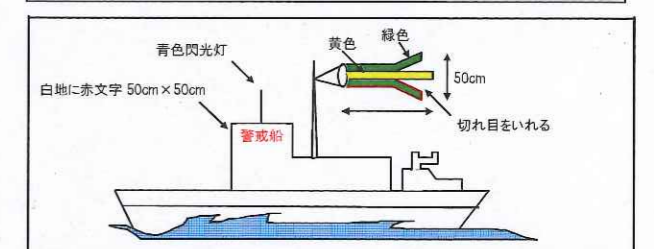


図-6. 警戒船の標識



問い合わせ先：新門司支援業務室（(公社)西部海難防止協会）

TEL: 093-483-1185 FAX: 093-483-1186

HP: <http://www12.ocn.ne.jp/~shinmoji/>

◇情報の提供◇ 作業情報は、下記でも取り扱っています。

九州地方整備局 北九州港湾・空港整備事務所

第一工務課 TEL 093-321-4634 FAX 093-322-5525

新門司出張所 TEL 093-481-0763 FAX 093-481-0765