

# 関門航路(大瀬戸地区)JR在来線トンネル上部潜水海底調査のお知らせ

九州地方整備局 関門航路事務所 TEL 093-512-8091~8  
FAX 093-512-8106

次のとおり関門航路(大瀬戸地区)JR在来線トンネル上部海底調査を実施しますので付近を航行する船舶は十分注意して下さい。

## 1. 作業期間及び時間

平成30年5月7日～平成30年7月9日のうち8日間(作業日の日の出～日没)作業日及び作業時間については下表(予備日を含む)により実施する。

作業日	作業時間	作業日	作業時間	作業日	作業時間
5月7日	10:50~12:50 13:50~15:50	5月23日	6:50~8:50 13:20~15:20	6月20日	11:20~13:20 15:40~17:40
5月8日	12:50~14:50 14:00~16:00	5月24日	7:50~9:50 14:30~16:30	6月21日	5:50~7:50 12:40~14:40
5月9日	7:30~9:30 14:40~16:40	5月25日	8:30~10:30 15:20~17:20	6月22日	6:40~8:40 13:50~15:50
5月10日	8:20~10:20 15:00~17:00	6月5日	10:20~12:20 13:50~15:50	7月5日	10:30~12:30 14:50~16:50
5月11日	8:50~10:50 15:20~17:20	6月6日	11:30~13:30 14:40~16:40	7月6日	11:30~13:30 16:10~18:10
5月21日	10:20~12:20 14:10~16:10	6月7日	6:00~8:00 12:50~14:50	7月9日	7:00~9:00 14:30~16:30
5月22日	11:50~13:50 15:30~17:30	6月8日	6:50~8:50 13:50~15:50		

## 2. 作業の場所

- ・ 関門航路(大瀬戸地区)及び関門港門司区 図-1に示すとおり。
- ・ 作業区域は、関門航路法線東端から約30m内側に入ります。

## 3. 海底調査の概要

### 3-1 作業の内容

- 1) 調査船(潜水士船)1隻により、海底地盤高を測量するとともに、海底状況の目視観測・水中撮影を行います。
- 2) 潜水作業は原則として、昼間の憩流前1時間から憩流後1時間の間で行います。

### 3-2 安全対策

- 1) 調査船(潜水士船)には、国際信号旗(A旗板)を掲げ、潜水作業中であることを明示します。(図-2参照)
- 2) 作業中は、作業区域の四隅に俵ブイを設置し、作業終了後は撤去します。(図-3参照)
- 3) 作業中は、警戒の標識を掲げた警戒船を2隻配備します。(図-4参照)

## 4. 通航船へのお願い

作業海域付近を航行する船舶は、調査船の動向に注意し、安全な速度で航行して下さい。

## 5. 情報の提供

作業情報は、下記で取り扱っています。

〒802-0001 北九州市小倉北区浅野3丁目7-38 関門航路事務所 企画調整課  
TEL:093-512-8096 FAX:093-512-8106 HP:http://www.pa.qsr.mlit.go.jp/kanmon/

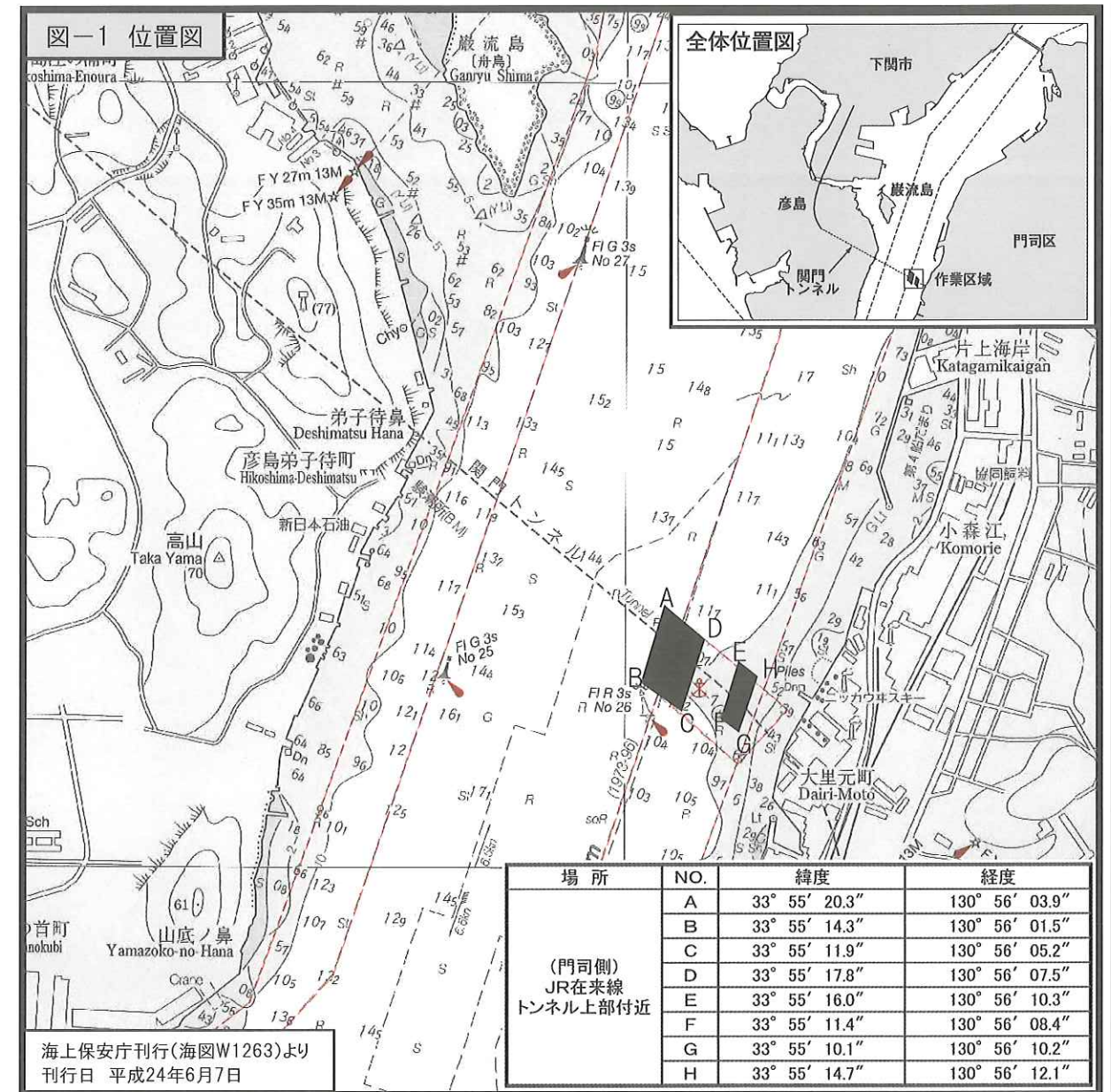


図-2 調査船(潜水士船)の標識

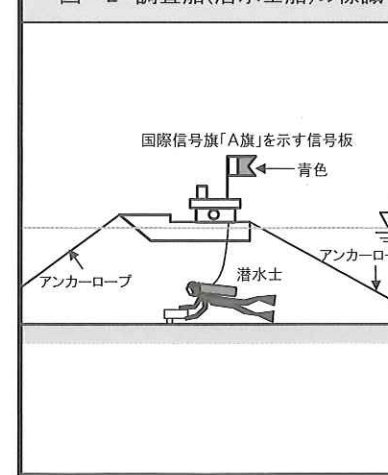


図-3 作業区域

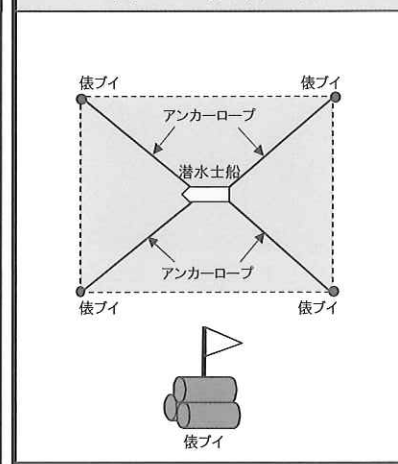


図-4 警戒船の標識

