

苅田港本港航路グラブ浚渫(潜水探査含む)のお知らせ

次のとおり苅田港本港航路の潜水探査及び浚渫工事(グラブ浚渫船)を実施しますので、付近を航行する船舶は十分な注意と工事へのご協力をお願い致します。

1. 工事期間及び作業時間

| | 令和5年4月 | 令和5年5月 | 令和5年6月 | 作業時間 |
|------|--------|--------|--------|----------------|
| 潜水探査 | | | | 日の出 ~ 日没 |
| 浚渫工事 | | | | |

注) 期間・時期は、作業の進捗状況により前後する場合があります。

2. 工事場所 ...図-1参照

3. 工事概要

①潜水探査

潜水士船(最大6隻)から各々潜水士が1名入り、簡易探査機を使用して探査区域を移動しながら作業します。

②浚渫工事

スパッド式グラブ浚渫船(1隻)により浚渫します。なお、浚渫土砂は土運船にて北九州市門司区へ運搬し、土捨します。(航路横断や進入は、付近に航行船舶がないことを確認して行います)(図-1,3参照)

4. 工事の安全対策等

①共通事項

1)航路内作業時は、標識(緑、黄、緑の吹き流し)を掲げた警戒船を2隻(うち1隻は指揮船[国際VHF装備])を配備します。(図-1,2参照)

2)作業は、航行船舶の可航幅を確保して行います。必要な可航幅を確保できない場合、作業船は航路外に退避します。

②潜水探査

潜水探査作業中は潜水士船に国際信号旗「A旗」を表す信号板を掲げ、探査区域の四隅に依ブイ等を設置し安全を図るとともに、潜水作業中であることを明示します。(図-2参照)

③浚渫工事

1)作業船に海上衝突予防法の規定による操縦性能制限船の形象物を掲げます。

2)夜間停泊時は航路外にて夜間照明等により自船を明示します。

3)土運船航行中は、運行管理者、警戒船、作業船と情報伝達を行い、必要な事項及び指示された事項を通報し、安全運行を行います。

5. 航行船舶へのお願い

本工事区域付近を航行する船舶は、作業船の退避又は行会い調整や行き会い回避の協力依頼をする必要があるため、以下のご協力をお願いします。

①苅田港へ入出港する船舶(小型船舶[20総トン未満]や港内交通船を除く)は、**入港**の場合は、**港界(苅田港第7,8号ブイ付近)通過時刻**の、**出港**の場合は**離岸時刻の2時間前までに、「1. 船名、2. 全長、3. 入出港予定時刻」**を新門司沖支援業務室へ**連絡**願います。

②入出港予定時刻の**30分前**に、再度、入出港予定時刻を**連絡**願います。

③連絡内容に**変更**があった場合には、その都度**連絡**願います。

※潜水作業の安全上、退避に要する時間が必要なため、急な予定の変更には対応出来ない場合があります。

④500総トン以上の船舶同士が作業区域付近の航路内で行き会わないようご協力をお願いします。

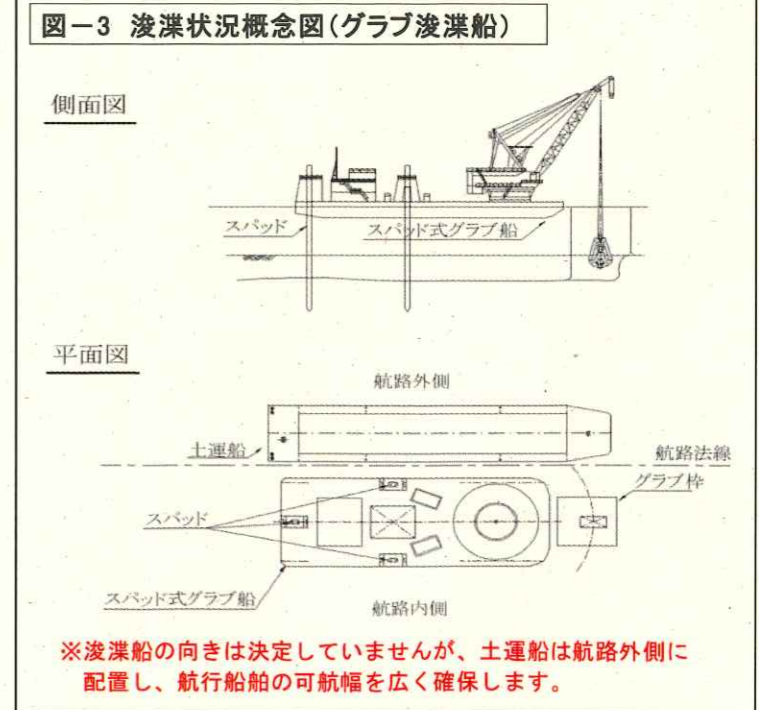
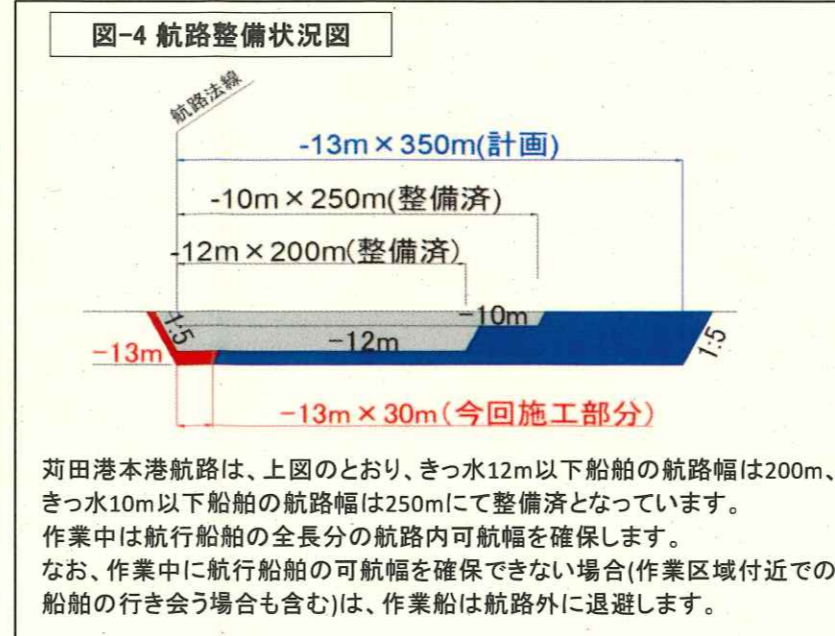
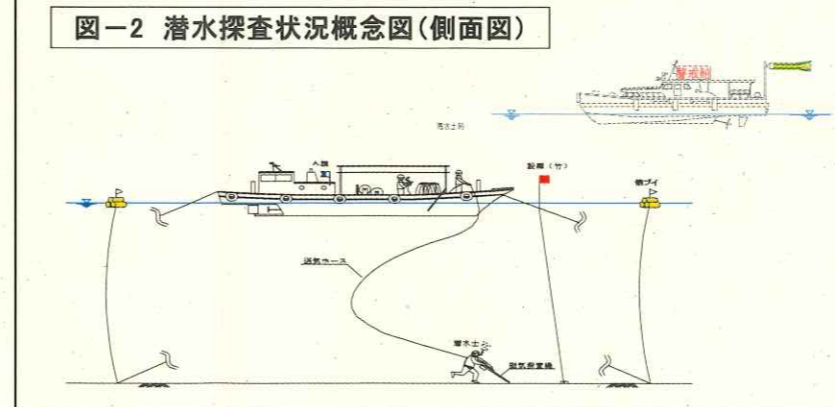
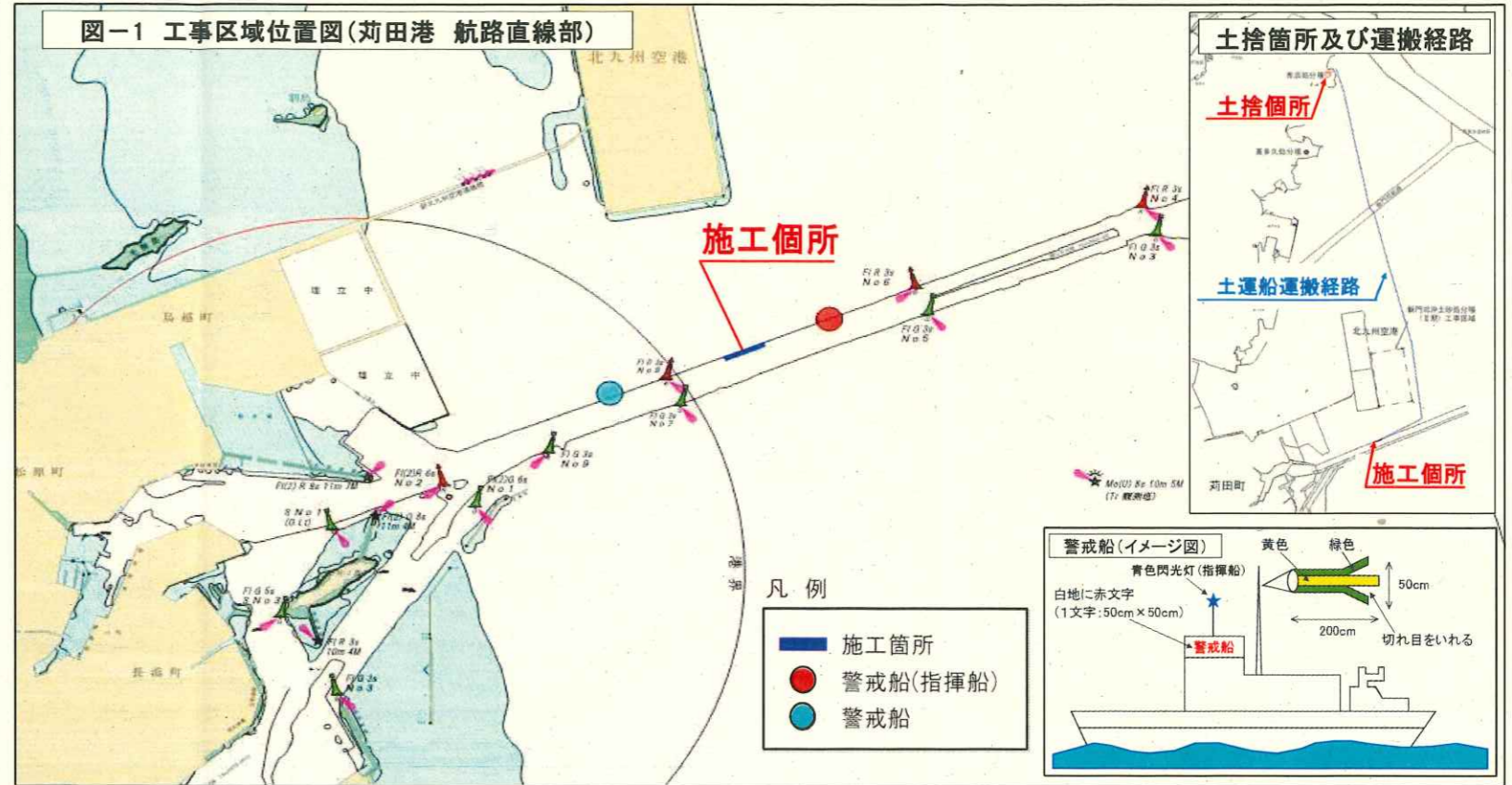
⑤**500総トン未満**の船舶は、浚渫箇所の浚渫工事及び潜水探査実施中は、工事区域周辺での行き会い回避に協力をお願いします。

⑥AIS搭載船舶は確実に運用いただきますようお願いいたします。

⑦現状の本港航路の**整備状況(水深および幅員)**については**図-4に示す**とおりです。

付近を航行するVHF装備船舶は、**常時VHF16ch**を聴取して下さい。VHFで警戒船を呼び出すときは「**苅田港整備の警戒船**」と呼びかけてください。

作業情報を得ようとする場合は、**新門司沖支援業務室**にご照会願います。



新門司沖支援業務室
 TEL 093-383-7908
 090-9794-3231(携帯)
 FAX 093-383-7918
<https://seikaibo.ecweb.jp/shinmojioki/>

事業者: 国土交通省
九州地方整備局 苅田港湾事務所
 TEL 093-436-0583

苅田港本港航路は、上図のとおり、きつ水12m以下船舶の航路幅は200m、きつ水10m以下船舶の航路幅は250mにて整備済となっています。作業中は航行船舶の全長分の航路内可航幅を確保します。なお、作業中に航行船舶の可航幅を確保できない場合(作業区域付近での船舶の行き会い含む)は、作業船は航路外に退避します。